









масштаб 1 : 2 000

Используемые условные знаки и обозначения :

-  - проектные границы публичного сервитута
-  - характерная точка
-  - проектное местоположение инженерного сооружения
-  - границы земельных участков по сведениям ЕГРН
-  - обозначение земельного участка
-  - обозначение кадастрового квартала